

りよくふう さと
緑風の郷

さんとう
山東

**ヒメハナ
 ウォークラリー**

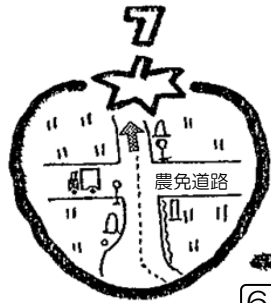
約5km




自然の家

スタート

300m



600m

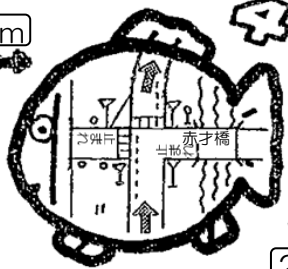


田	v v	畑
竹	電柱	横断歩道
カーブミラー	橋	標識
土手	III	寺
建物	IIII	石碑
神社	△	川

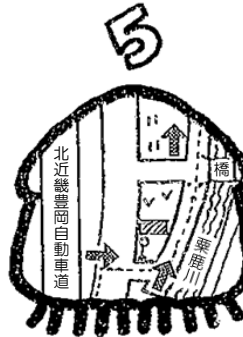
500m



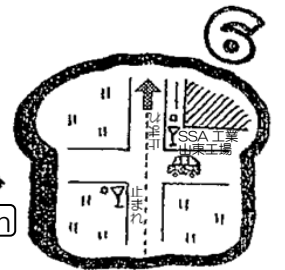
900m



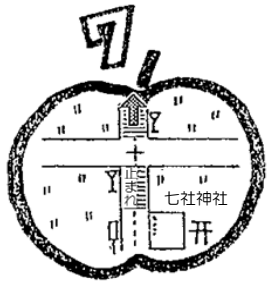
200m



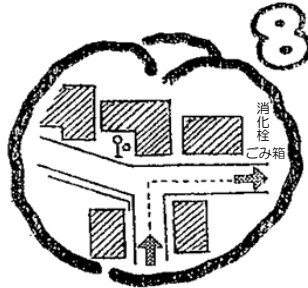
900m



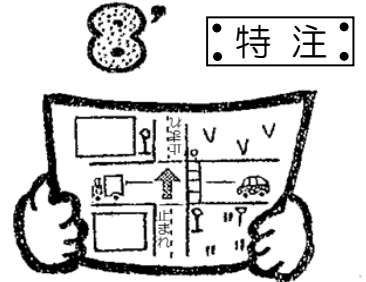
300m



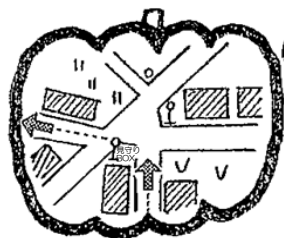
300m



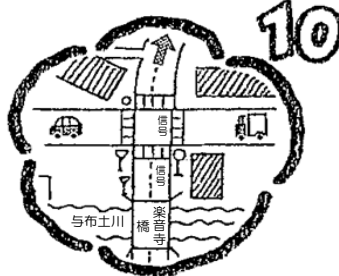
130m



170m



300m



400m



総合公園
ヒメハナ公園
 HIMEHANA PARK GUIDE
 面積: 6.3ha 全長 500m



ゴミ捨て禁止

ゴール



HIMEHANA PARK GUIDE